Preiļu novads

SILAJĀŅU PAGASTA FUNKCIONĀLĀ ZONĒJUMA KARTE

APZĪMĒJUMI

FUNKCIONĀLAIS ZONĒJUMS

- SAVRUPMĀJU APBŪVES TERITORIJA (DZS)
- MAZSTĀVU DZĪVOJAMĀS APBŪVES TERITORIJA (DZM)
- PUBLISKĀS APBŪVES TERITORIJA (P)
- PUBLISKĀS APBŪVES TERITORIJA AR RELIĢISKU KULTŪRVĒSTURISKU VĒRTĪBU (P2)
- JAUKTAS CENTRA APBŪVES TERITORIJA AR VĒSTURISKU RAKSTURU (JC)
- TEHNISKĀS APBŪVES TERITORIJA (TA)
- TRANSPORTA INFRASTRUKTŪRAS TERITORIJA (TR)
- DABAS UN APSTĀDĪJUMU TERITORIJA (DA)
- DABAS UN APSTĀDĪJUMU TERITORIJA KAPSĒTĀM (DA1)
- MEŽU TERITORIJA (M)
- MEŽU TERITORIJA PILSĒTĀ UN CIEMOS (M1)
- LAUKSAIMNIECĪBAS TERITORIJA (L)
- LAUKSAIMNIECĪBAS TERITORIJA PILSĒTĀ UN CIEMOS (L1)
- ŪDEŅU TERITORIJA (Ū)

TERITORIJAS AR ĪPAŠIEM NOTEIKUMIEM (TIN)

- TERITORIJA, KURĀ BŪVNIECĪBU SASKAŅO AR VSIA "LATVIJAS VALSTS CEĻI" (TIN11)
- TERITORIJA, KURĀ AIZLIEGTA VĒJA ELEKTROSTACIJU, KURU JAUDA LIELĀKA PAR 20 KW, BŪVNIECĪBA (TIN12)
- VIETĒJAS NOZĪMES KULTŪRVĒSTURISKĀS TERITORIJAS (TIN4)
- AINAVISKI VĒRTĪGA TERITORIJA (TIN5)

APGRŪTINĀTĀS TERITORIJAS (ZONAS)

- VALSTS AIZSARGĀJAMĀ KULTŪRAS PIEMINEKĻA TERITORIJA
- INFRASTRUKTŪRA, KAS PAREDZĒTA SABIEDRĪBAS PIEKĻUVEI PUBLISKAI TERITORIJAI (PIEKĻUVE PIE PUBLISKAJIEM ŪDEŅIEM)

APGRŪTINĀTĀS TERITORIJAS (AIZSARGJOSLAS)

- STINGRA REŽĪMA VIDES UN DABAS RESURSU AIZSARDZĪBAS AIZSARGJOSLAS TERITORIJA AP ŪDENS ŅEMŠANAS VIETĀM
- ĶĪMISKĀS AIZSARGJOSLAS TERITORIJA AP ŪDENS ŅEMŠANAS VIETĀM
- VIDES UN DABAS RESURSU AIZSARDZĪBAS AIZSARGJOSLAS (AIZSARDZĪBAS ZONAS) TERITORIJA AP KULTŪRAS PIEMINEKĻIEM
- SANITĀRĀS AIZSARGJOSLAS TERITORIJA AP KAPSĒTU
- DROŠĪBAS AIZSARGJOSLAS TERITORIJA AP GĀZES PĀRVADES INFRASTRUKTŪRAS OBJEKTIEM
- EKSPLUATĀCIJAS AIZSARGJOSLAS TERITORIJA AP GĀZESVADIEM, GĀZAPGĀDES IEKĀRTĀM UN BŪVĒM, GĀZES NOLIKTAVĀM UN KRĀTUVĒM
- EKSPLUATĀCIJAS AIZSARGJOSLAS TERITORIJA GAR ELEKTRISKAJIEM TĪKLIEM
- EKSPLUATĀCIJAS AIZSARGJOSLAS TERITORIJA GAR IELU VAI CEĻU – SARKANĀ LĪNIJA
- EKSPLUATĀCIJAS AIZSARGJOSLAS TERITORIJA GAR AUTOCEĻIEM
- VIRSZEMES ŪDENSOBJEKTU VIDES UN DABAS RESURSU AIZSARDZĪBAS AIZSARGJOSLAS TERITORIJA

AIZSARGĀJAMĀS DABAS TERITORIJAS

- DABAS PIEMINEKĻA TERITORIJA
- MIKROLIEGUMA TERITORIJA
- MIKROLIEGUMA BUFERZONAS TERITORIJA

KULTŪRVĒSTURISKIE UN DABAS OBJEKTI

- VALSTS AIZSARGĀJAMS KULTŪRAS PIEMINEKLIS
- PAŠVALDĪBAS NOZĪMES KULTŪRVĒSTURISKI VĒRTĪGA ĒKA
- AIZSARGĀJAMS KOKS (DIŽKOKS)

ĢEODĒZISKĀ TĪKLA PUNKTI

- VALSTS ĢEODĒZISKĀ TĪKLA PUNKTS

INŽENIERBŪVJU PUNKTVEIDA OBJEKTI

- PAZEMES ŪDENS ŅEMŠANAS VIETA
- ELEKTRISKO TĪKLU SADALES IEKĀRTA

INŽENIERBŪVJU LĪNIJVEIDA OBJEKTI

- 330 KV ELEKTROLĪNIJA
- 20 KV ELEKTROLĪNIJA
- MAĢISTRĀLAIS (PĀRVADES) GĀZESVADS

TRANSPORTA INFRASTRUKTŪRA

- VALSTS VIETĒJAIS AUTOCEĻŠ
- PAŠVALDĪBAS CEĻŠ
- IELA, CEĻŠ (PILSĒTĀ/CIEMĀ)
- CITS CEĻŠ
- PUBLISKĀ PIEKĻUVE PIE PUBLISKAJIEM ŪDEŅIEM

CITI APZĪMĒJUMI

- PLĀNOJUMA (NOVADA) ROBEŽA
- PAGASTA ROBEŽA
- CIEMA ROBEŽA
- ZEMES VIENĪBAS (KADASTRA) ROBEŽA
- ĒKA, BŪVE
- KRASTA LĪNIJA
- ŪDENSTECES ASS

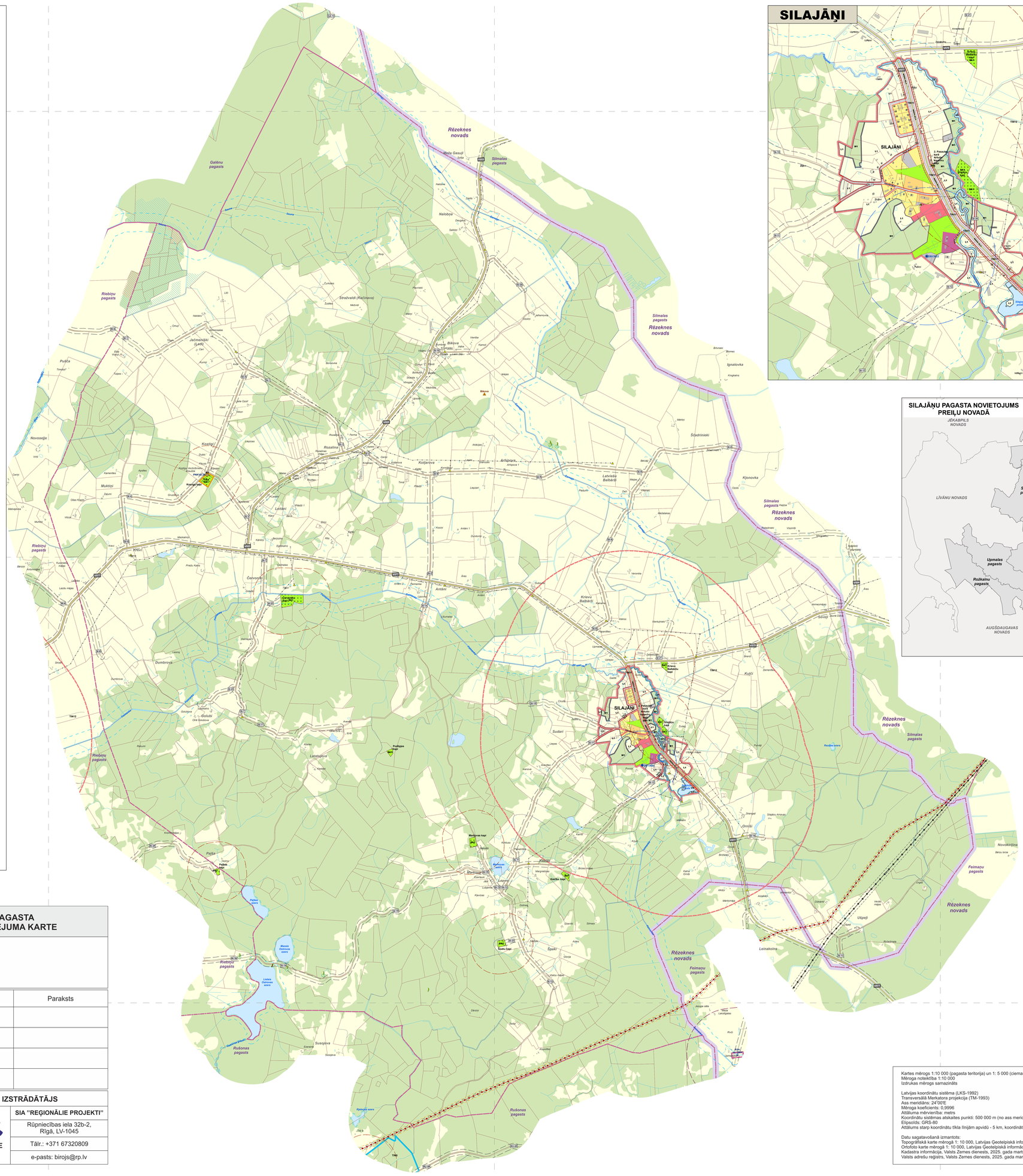

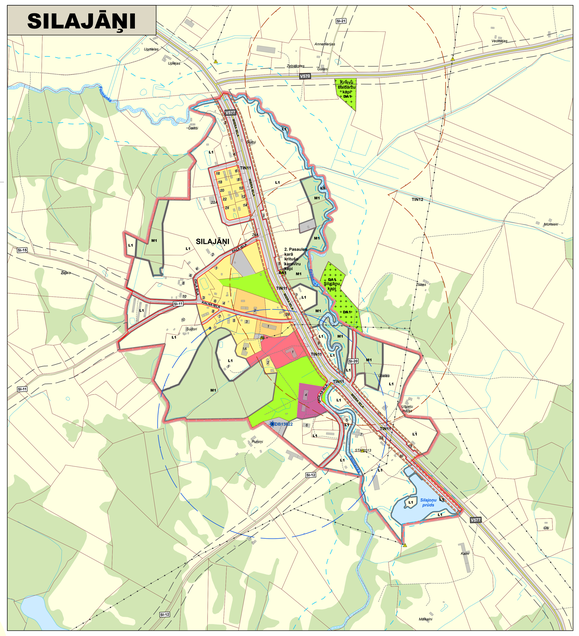

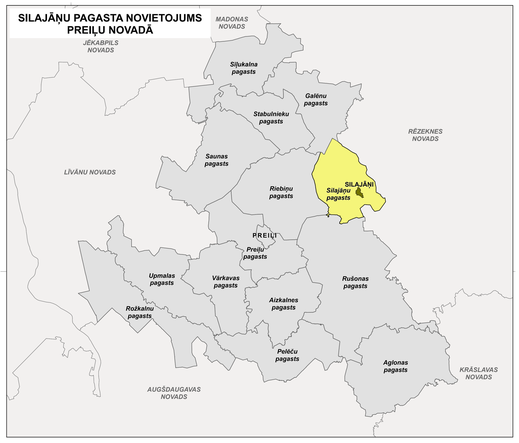

PREIĻU NOVADA SILAJĀŅU PAGASTA TERITORIJAS FUNKCIONĀLĀ ZONĒJUMA KARTE

	Vārds, Uzvārds	Datums	Paraksts
Teritorijas plānojuma izstrādes vadītāja	**Tatjana Kārkliniece**		
Projekta vadītāja, teritorijas plānotāja	**Santa Pētersone**		
Teritorijas plānotājs	**Ivo Narbuts**		
Kartogrāfs	**Jānis Ozols**		

PASŪTĪTĀJS	IZSTRĀDĀTĀJS
Preiļu novada pašvaldība	**SIA "REĢIONĀLIE PROJEKTI"**
Raiņa bulvāris 19, Preiļi, Preiļu novads, LV-5301	Rūpniecības iela 32b-2, Rīgā, LV-1045
Tālr.: +371 65322766	Tālr.: +371 67320809
e-pasts: dome@preili.lv	e-pasts: birojs@rp.lv

REĢIONĀLIE PROJEKTI

Kartes mērogs 1:10 000 (pagasta teritorija) un 1: 5 000 (ciema teritorija)
Mēroga noteiktība 1:10 000
Izdrukas mērogs samazināts

Latvijas koordinātu sistēma (LKS-1992)
Transversālā Merkatora projekcija (TM-1993)
Ass meridiāns: 24°00'E
Mēroga koeficients: 0,9996
Attāluma mērvienība: metrs
Koordinātu sistēmas atsaites punkti: 500 000 m (no ass meridiāna) un 0 m (no ekvatora)
Elipsoīds: GRS-80
Atšķirums starp koordinātu tīkla līnijām apvidū - 5 km, koordinātu tīkla līnijas uzrādītas atbilstoši 1:10 000 karšu lapām

Datu sagatavošanā izmantots:
Topogrāfiskā karte mērogā 1: 10 000, Latvijas Ģeotelpiskā informācijas aģentūra, 2021. - 2022. gads (4. izdevums DFDD)
Ortofoto karte mērogā 1: 10 000, Latvijas Ģeotelpiskā informācijas aģentūra, 2021. gads (7. cikls)
Kadastra informācija, Valsts Zemes dienests, 2025. gada marts
Valsts adrešu reģistrs, Valsts Zemes dienests, 2025. gada marts

200 100 0 200 400 600 800 1 000 m