Preiļu novads

AGLONAS PAGASTA FUNKCIONĀLĀ ZONĒJUMA KARTE

APZĪMĒJUMI

FUNKCIONĀLAIS ZONĒJUMS

- SAVRUPMĀJU APBŪVES TERITORIJA (DZS)
- MAZSTĀVU DZĪVOJAMĀS APBŪVES TERITORIJA (DZM)
- DAUDZSTĀVU DZĪVOJAMĀS APBŪVES TERITORIJA (DZD)
- PUBLISKĀS APBŪVES TERITORIJA (P)
- PUBLISKĀS APBŪVES TERITORIJA AR TRANSPORTA APKOPES SERVISA OBJEKTIEM (P1)
- PUBLISKĀS APBŪVES TERITORIJA AR RELIĢISKU KULTŪRVĒSTURISKU VĒRTĪBU (P2)
- PUBLISKĀS APBŪVES TERITORIJA AR KULTŪRVĒSTURISKU VĒRTĪBU (P3)
- JAUKTAS CENTRA APBŪVES TERITORIJA AR VĒSTURISKU RAKSTURU (JC)
- TEHNISKĀS APBŪVES TERITORIJA (TA)
- TRANSPORTA INFRASTRUKTŪRAS TERITORIJA (TR)
- DABAS UN APSTĀDĪJUMU TERITORIJA (DA)
- DABAS UN APSTĀDĪJUMU TERITORIJA KAPSĒTĀM (DA1)
- MEŽU TERITORIJA (M)
- MEŽU TERITORIJA PILSĒTĀ UN CIEMOS (M1)
- LAUKSAIMNIECĪBAS TERITORIJA (L)
- LAUKSAIMNIECĪBAS TERITORIJA PILSĒTĀ UN CIEMOS (L1)
- LAUKSAIMNIECĪBAS TERITORIJA AGLONAS CIEMĀ (L2)
- ŪDEŅU TERITORIJA (Ū)

TERITORIJAS AR ĪPAŠIEM NOTEIKUMIEM (TIN)

- TERITORIJA, KURĀ IERĪKO CENTRALIZĒTAS ŪDENSAPGĀDES UN KANALIZĀCIJAS SISTĒMAS (TIN1)
- TERITORIJA, KURĀ BŪVNIECĪBU SAISKANO AR VSIA "LATVIJAS VALSTS CEĻI" (TIN11)
- TERITORIJA, KURĀ AIZLIEGTA VĒJA ELEKTROSTACUJU, KURU JAUDA LIELĀKA PAR 20 KW, BŪVNIECĪBA (TIN12)
- VIETĒJAS NOZĪMES KULTŪRVĒSTURISKĀS TERITORIJAS (TIN4)
- AINAVISKI VĒRTĪGA TERITORIJA (TIN5)

APGRŪTINĀTĀS TERITORIJAS (ZONAS)

- VALSTS AIZSARGĀJAMĀ KULTŪRAS PIEMINEKĻA TERITORIJA
- INFRASTRUKTŪRA, KAS PAREDZĒTA SABIEDRĪBAS PIEKLUVEI PUBLISKAI TERITORIJAI (PIEKLUVE PIE PUBLISKAJIEM ŪDEŅIEM)
- PIEROBEŽA

APGRŪTINĀTĀS TERITORIJAS (AIZSARGJOSLAS)

- STINGRA REŽĪMA VIDES UN DABAS RESURSU AIZSARDZĪBAS AIZSARGJOSLAS TERITORIJA AP ŪDEŅI NEMŠANAS VIETĀM
- KĪMISKĀS AIZSARGJOSLAS TERITORIJA AP ŪDEŅI NEMŠANAS VIETĀM
- VIDES UN DABAS RESURSI / AIZSARDZĪBAS AIZSARGJOSLAS (AIZSARDZĪBAS ZONAS) TERITORIJA AP KULTŪRAS PIEMINEKĻIEM
- SANITĀRĀS AIZSARGJOSLAS AP ATKRITUMU UN NOTEKŪDEŅU PĀRSKITRADES UN UZGLABĀŠANAS VIETĀM
- SANITĀRĀS AIZSARGJOSLAS TERITORIJA AP KAPSĒTU
- DROŠĪBAS AIZSARGJOSLAS TERITORIJA AP NAFTAS PRODUKTU UN BĪSTAMU ĶĪMISKO VIELU ATRAŠANĀS VIETĀM
- EKSPLUATĀCIJAS AIZSARGJOSLAS TERITORIJA GAR IELU VAI CEĻU – SARKANĀ LĪNIJA
- EKSPLUATĀCIJAS AIZSARGJOSLAS TERITORIJA GAR AUTOCEĻIEM
- VIRSZEMES ŪDENSOBJEKTU VIDES UN DABAS RESURSU AIZSARDZĪBAS AIZSARGJOSLAS TERITORIJA

AIZSARGĀJAMĀS DABAS TERITORIJAS

- DABAS PIEMINEKĻA TERITORIJA
- DABAS PARKA TERITORIJA
- DABAS LIEGUMA TERITORIJA
- DABAS PARKA DABAS PARKA ZONAS TERITORIJA
- DABAS PARKA DABAS LIEGUMA ZONAS TERITORIJA

KULTŪRVĒSTURISKIE UN DABAS OBJEKTI

- VALSTS AIZSARGĀJAMIE KULTŪRAS PIEMINEKĻI
- PAŠVALDĪBAS NOZĪMES KULTŪRVĒSTURISKI VĒRTĪGA ĒKA
- AIZSARGĀJAMS AKMENS (DIŽAKMENS)
- AIZSARGĀJAMS KOKS (DIŽKOKS)

ĢEODĒZISKĀ TĪKLA PUNKTI

- VALSTS ĢEODĒZISKĀ TĪKLA PUNKTS

RISKA OBJEKTI

- NOTEKŪDEŅU ATTĪRĪŠANAS IETAISE
- DEGVIELAS UZPILDES STACIJA
- HIDROELEKTROSTACIJA
- POTENCIĀLI PIESĀRŅOTA VIETA

INŽENIERBŪVJU PUNKTVEIDA OBJEKTI

- PAZEMES ŪDENS NEMŠANAS VIETA
- ELEKTRISKO TĪKLU SADALES IEKĀRTA

INŽENIERBŪVJU LĪNIJVEIDA OBJEKTI

- 20 KV ELEKTROLĪNJA

TRANSPORTA INFRASTRUKTŪRA

- VALSTS REĢIONĀLAIS AUTOCEĻŠ
- VALSTS VIETĒJAIS AUTOCEĻŠ
- PAŠVALDĪBAS CEĻŠ
- IELA, CEĻŠ (PILSĒTĀ/CIEMĀ)
- KOMERSANTA CEĻŠ
- CITS CEĻŠ
- PUBLISKĀ PIEKLUVE PIE PUBLISKAJIEM ŪDEŅIEM

CITI APZĪMĒJUMI

- PLĀNOJUMA (NOVADA) ROBEŽA
- PAGASTA ROBEŽA
- CIEMA ROBEŽA
- ZEMES VIENĪBAS (KADASTRA) ROBEŽA
- ĒKA, BŪVE
- PUBLISKAIS EZERS / UPE
- KRASTA LĪNIJA
- ŪDENSTECES ASS

JAUNAGLONA

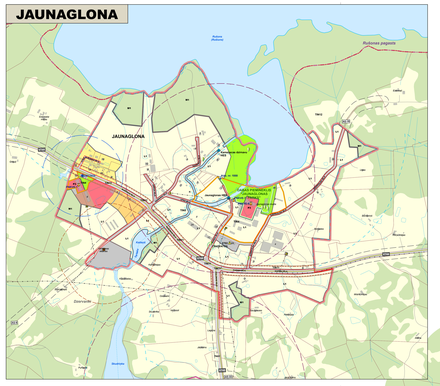

AGLONA

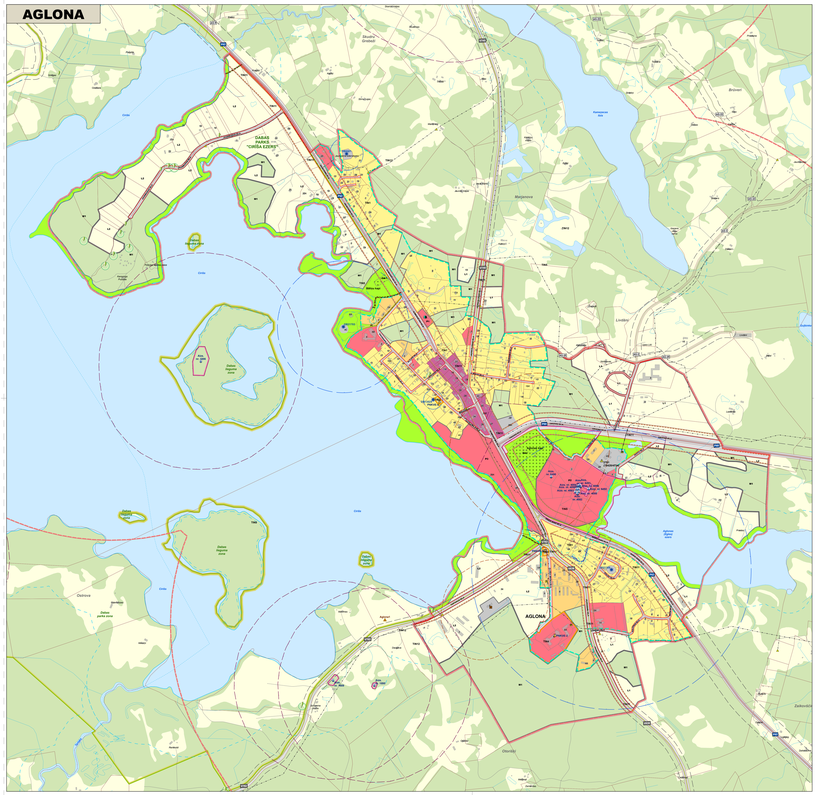

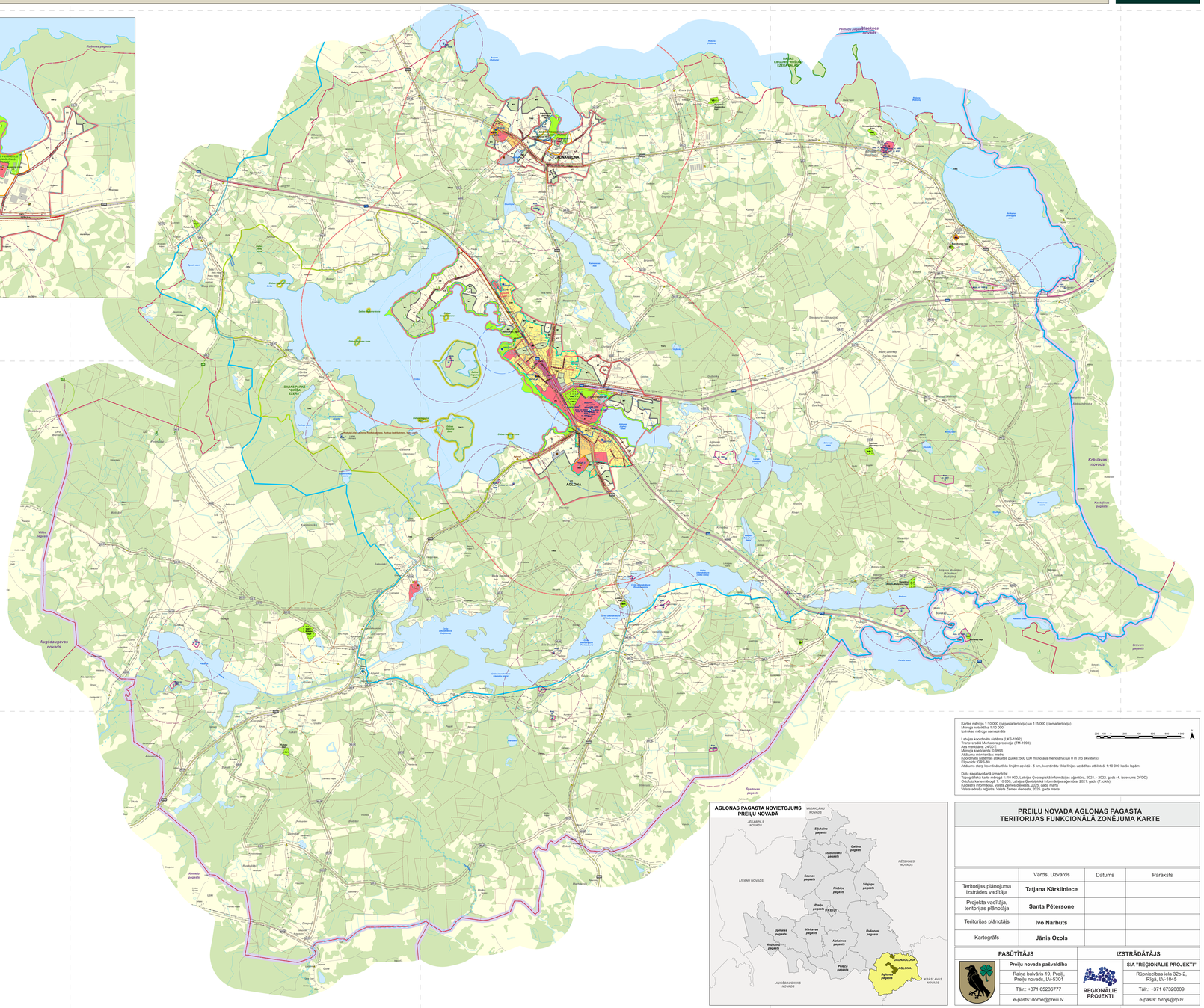

Karšu mērogs 1:10 000 (pagasta teritorija) un 1: 5 000 (ciema teritorija)
Mērogs noteiktība 1:10 000
Izdruka mērogs samazināts

Latvijas koordinātu sistēma (LKS-1992)
Transverzālā Merkatora projekcija (TM-1992)
Ass meridiāns: 24°00'E
Ass punkta platums: 56°96'
Attāluma mērvienība: metrs
Koordinātu sistēmas sākuma punkti: 500 000 m (no ass meridiāna) un 0 m (no ekvatora)
Augstumi: Baltijas 77
Attāluma starp koordinātu tīkla līnijām apvidū - 5 km, koordinātu tīkla līnijas uzrādītas atstatoši 1:10 000 karšu lapām

Datu sagatavošanā izmantoti:
Topogrāfiskā karte mērogā 1: 10 000, Latvijas Ģeotelpiskā informācijas aģentūra, 2021. - 2022. gads (4. izdevums DFDD)
Ortofoto karte mērogā 1: 10 000, Latvijas Ģeotelpiskā informācijas aģentūra, 2021. gads (7. cikls)
Kadastra informācija, Valsts Zemes dienests, 2025. gada marts
Valsts adrešu reģistrs, Valsts Zemes dienests, 2025. gada marts

AGLONAS PAGASTA NOVIETOJUMS PREIĻU NOVADĀ

PREIĻU NOVADA AGLONAS PAGASTA TERITORIJAS FUNKCIONĀLĀ ZONĒJUMA KARTE

	Vārds, Uzvārds	Datums	Paraksts
Teritorijas plānojuma izstrādes vadītāja	**Tatjana Kārkliniece**		
Projekta vadītāja, teritorijas plānotāja	**Santa Pētersone**		
Teritorijas plānotājs	**Ivo Narbuts**		
Kartogrāfs	**Jānis Ozols**		

PASŪTĪTĀJS

Preiļu novada pašvaldība
Raiņa bulvāris 19, Preiļi, Preiļu novads, LV-5301
Tālr.: +371 65236777
e-pasts: dome@preili.lv

IZSTRĀDĀTĀJS

SIA "REĢIONĀLIE PROJEKTI"
Rūpniecības iela 32b-2, Rīga, LV-1045
Tālr.: +371 67320809
e-pasts: birojs@rp.lv