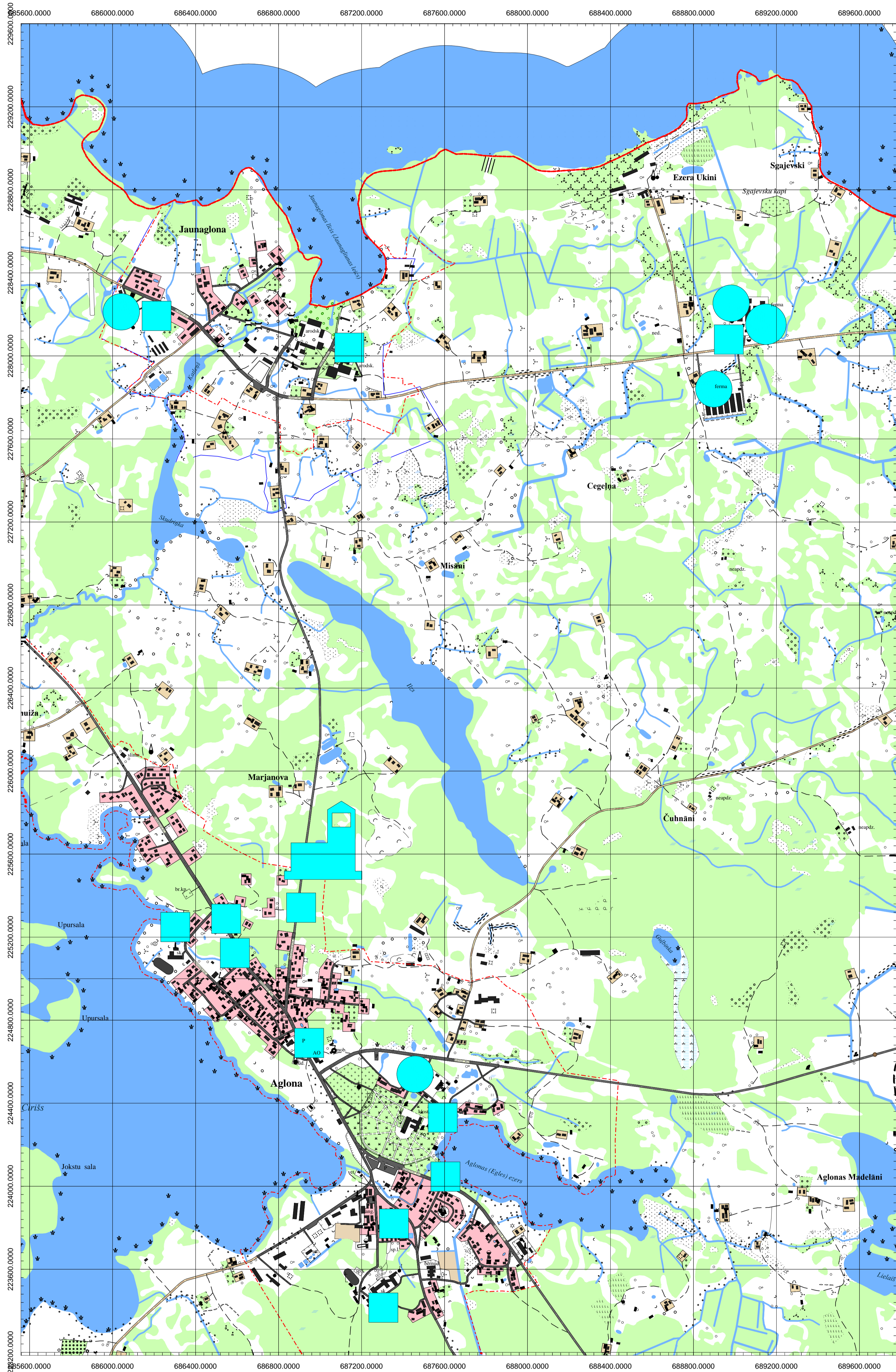


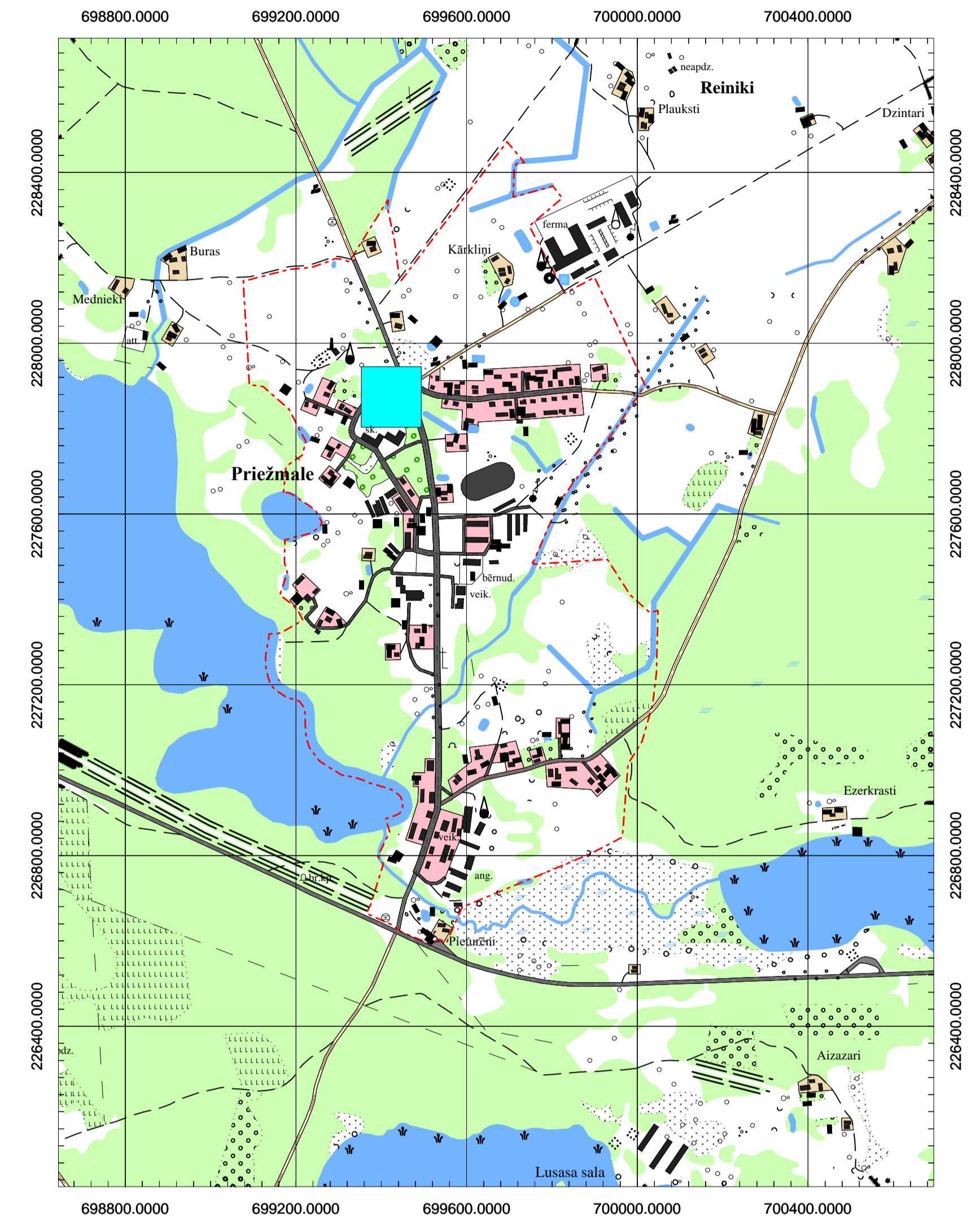
**Aglonas novada  
teritorijas plānojums  
2013.-2025. gadam**

**Aglonas novada teritorijas ūdens ņemšanas  
vietas ugunsdzēsības vajadzībām**

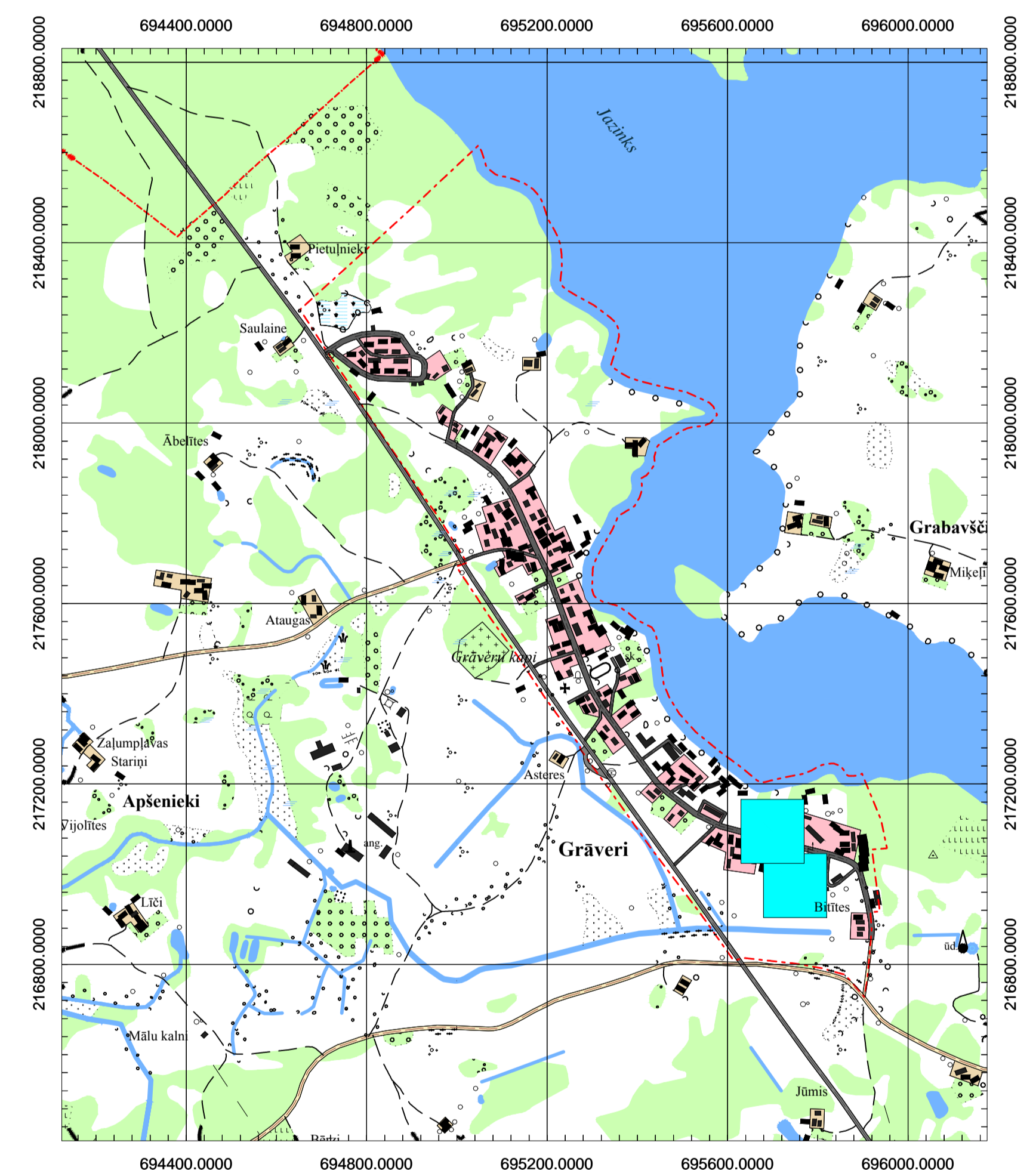
**AGLONAS UN JAUNAGLONAS CIEMI**



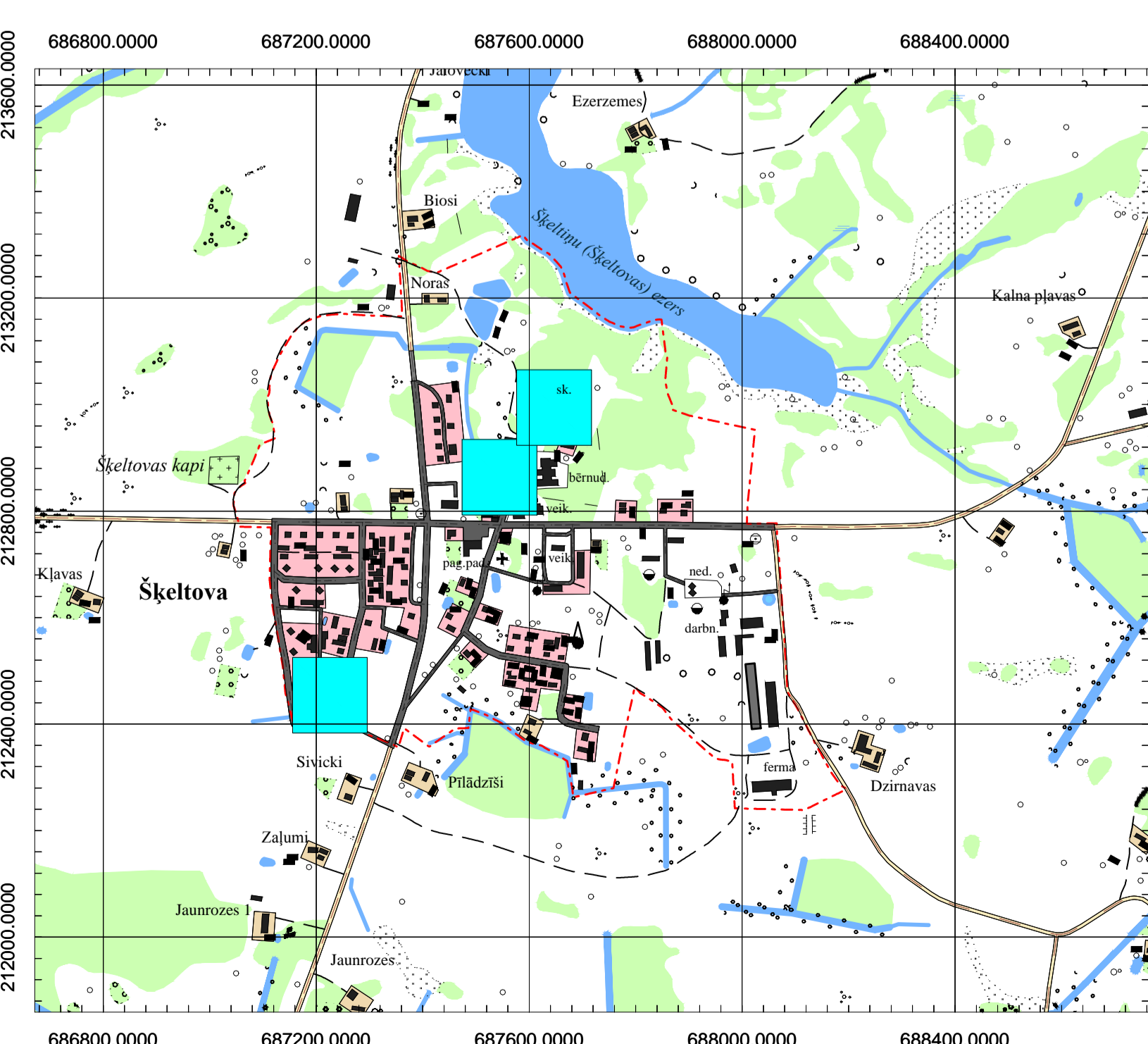
**PRIEŽMALES CIEMS**

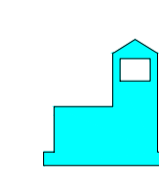

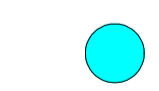


**GRĀVERU CIEMS**



**ŠĶELTOVAS CIEMS**



-  Depo
-  Ūdens ņemšanas vieta ugunsdzēsības vajadzībām
-  Hidranti

Latvijas koordinātu sistēma LKS-92  
Transversāli Merkatora projekcija (TM-1993)  
Aksme virzienā 24 04° E  
Mēroga koeficients 0,9996  
Atkārtotā starp koordinātu rīkli (līniju apvaldi) - 1 km, ar kartes - 10 cm,  
koordinātu rīkli līniju sarakstā: atkārtotā mēroga 1:10 000 kartes kopija  
Kadastra informācija atbilstoši pils. LR VZD Lauksaimniecības reģionālās nodarbes 2011. g. datiem  
Kartes pamatnācējs: atkārtotā izmantojot Valsts ģeogrāfijas IGA  
2007. - 2008. g. vektorizācija saskaņotā kartē M:1:10 000 lapa



Pasūtītājs: Aglonas novada dome Adrese: Somerietes iela 34, Aglona, LV-5304 Tālr. 65324573; faksa 65324573; e-pasts: padome@aglonas.lv	Objektā: Aglonas novada teritorijas plānojums 2013.-2025.gadam	Skalija: TP
Izstrādātājs: SIA Kemers Business and Law Company		Mērogs: 1:10 000
Adrese: Murdiešu iela 19A, Salacgrīva, Salacgrīvas novads, LV-4033	AGLONAS NOVADA Aglonas novada teritorijas ūdens ņemšanas vietas ugunsdzēsības vajadzībām	Lapa: GP-18
Izstrādātājs: I. Čiževs		Lapa: 18